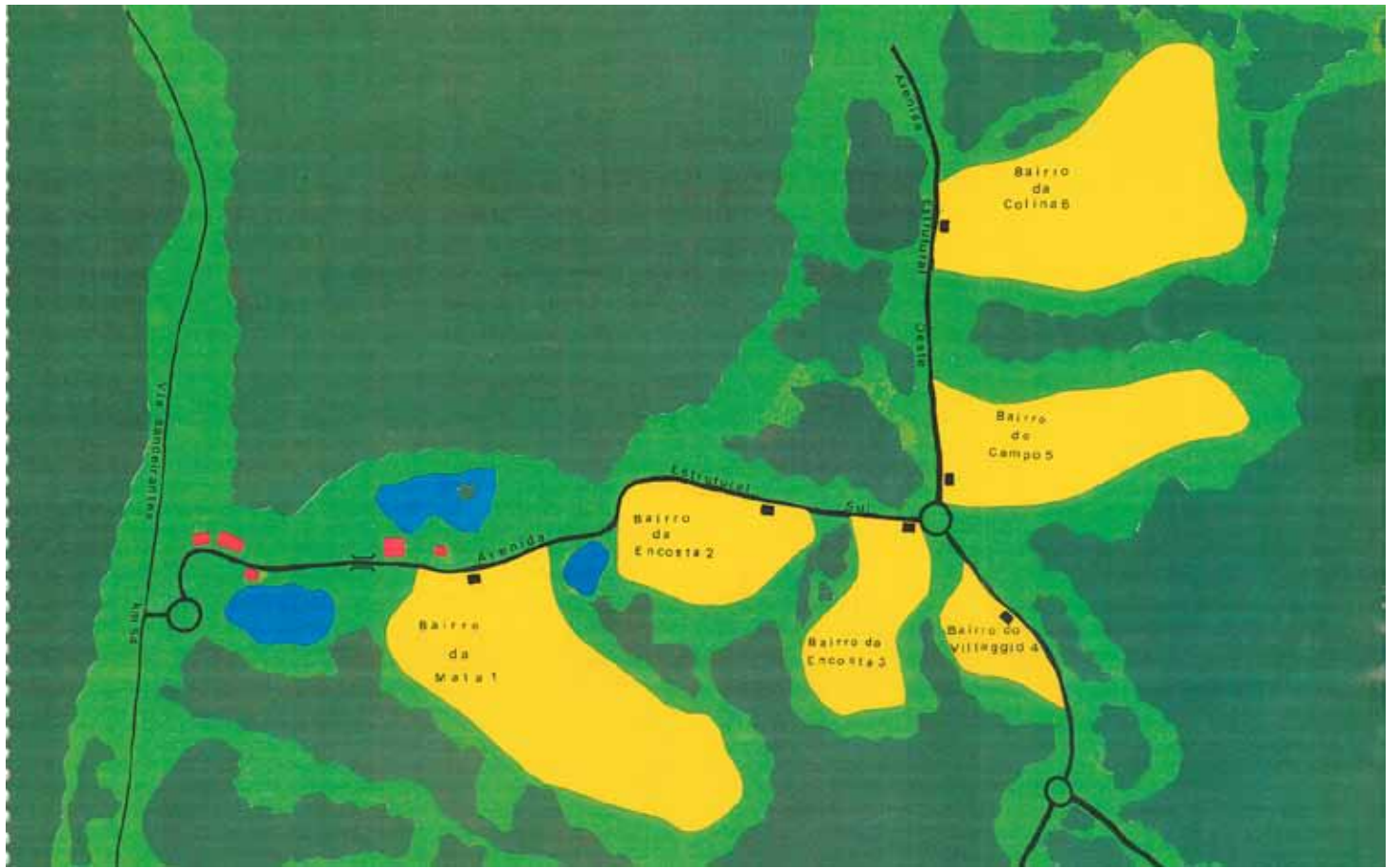


# Plantas dos Bairros da Associação Patrimônio do Carmo

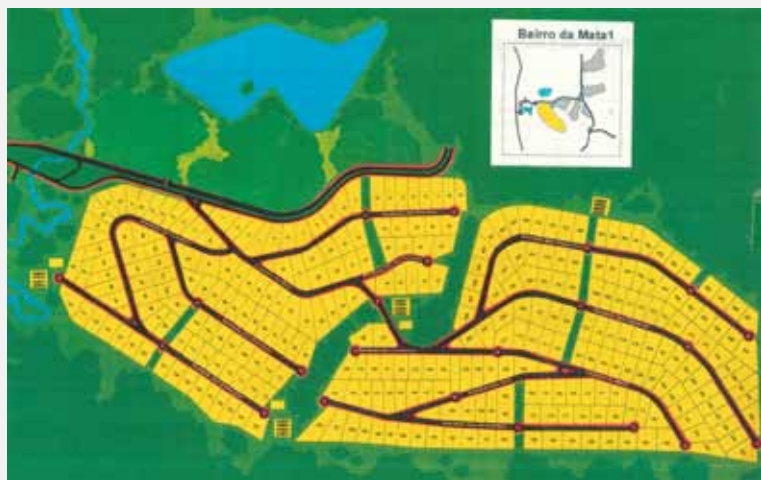


**A** Bairo da Mata - Setor B - (Lotes = 317)

**B** Bairo das Encostas - Setor C, D1 e D2 (Lotes = 81)

## Áreas:

	<b>A</b>	<b>B</b>
Lotes residenciais	505.219,64 m <sup>2</sup>	227.888,75 m <sup>2</sup>
Uso esportivo	94.000,00 m <sup>2</sup>	19.560,00 m <sup>2</sup>
Comércio e serviços	10.936,00 m <sup>2</sup>	
Heliporto	2.500,00 m <sup>2</sup>	
Sistema viário	113.157,00 m <sup>2</sup>	47.600,00 m <sup>2</sup>
Sistema de Recreio - Espaços livres	236.495,00 m <sup>2</sup>	151.990,00 m <sup>2</sup>

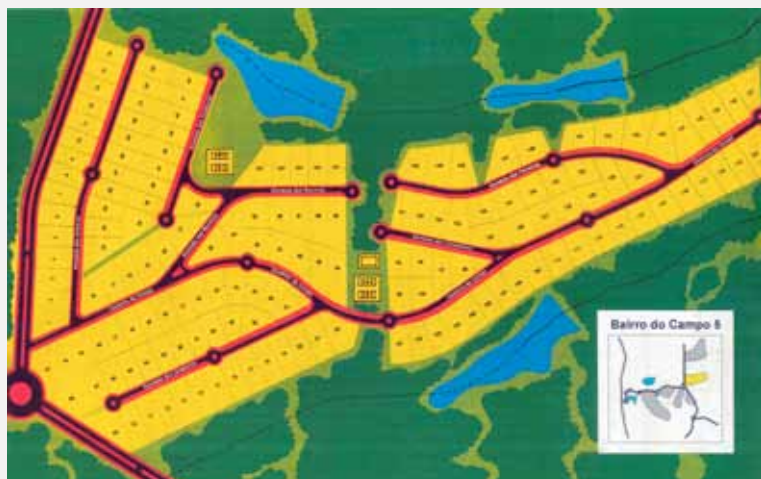


**C** Bairo do Campo - Setor J - (Lotes = 155)

**D** Bairo da Colina - Setor L - (Lotes = 432)

## Áreas:

	<b>C</b>	<b>D</b>
Lotes residenciais	220.045,00 m <sup>2</sup>	630.124,89 m <sup>2</sup>
Uso esportivo	21.200,00 m <sup>2</sup>	48.240,00 m <sup>2</sup>
Sistema viário	53.424,00 m <sup>2</sup>	129.698,16 m <sup>2</sup>
Sistema de Recreio - Espaços livres	103.120,00 m <sup>2</sup>	227.180,00 m <sup>2</sup>
Altitudes	904,00m <sup>2</sup>	1.040,00 m <sup>2</sup>



Total geral da área executada: 2.842.378,20 m<sup>2</sup> = 117,46 Alqueires (paulista)

Espaços livres (áreas de preservação ambiental): 718.785,00 m<sup>2</sup> = 29,70 Alqueires (paulista)

Lotes totais: 985

José Carlos - Celular: 11- 9 9659-6703 - Consultor de Imóveis - CRECI No. 42.517